




Ukupni projekti za općinu Odžak u 2017.

| Prijedlog liste prioriteta za deminiranje u 2017.godini za općinu Odžak |       |        |   |       |          |                    |   |   |            |  |
|---|-------|--------|---|-------|----------|--------------------|---|---|------------|--|
| R-br  | ID    | općina | lokacija  | RU    | površina | tip aktivnosti     | datum izr.pro.  | nivo prioriteta   | investitor |  |
| 1   | 9001  | Odžak  | Novi Grad - Ljestrak 1  | BRČKO | 101.054  | tehničko izviđanje | 3.16.12   | 1   | NONE       |  |
| 2   | 10302 | Odžak  | Obala Save-Mlake 1  | BRČKO | 136.528  | tehničko izviđanje | 5.12.15   | 2   | NONE       |  |
| 3   | 10303 | Odžak  | Obala Save-Mlake 2  | BRČKO | 136.285  | tehničko izviđanje | 5.12.15   | 2   | NONE       |  |
| 4   | 8662  | Odžak  | Obala rijeke Save - Prud  | BRČKO | 187.190  | tehničko izviđanje | 8.14.14   | 1   | NONE       |  |
| 5   | 8752  | Odžak  | Prud k.c. 375   | BRČKO | 3.394    | tehničko izviđanje | 8.22.14   | 2   | NONE       |  |
| 6   | 8009  | Odžak  | Novi Grad 7 pera (P-D4-21 do P-D4-27)   | BRČKO | 118.186  | tehničko izviđanje | 7.23.10   | 1   | NONE       |  |
| 7   | 8010  | Odžak  | Zorice 3 pera (P-D4-18 do P-D4-20)  | BRČKO | 66.707   | tehničko izviđanje | 7.23.10   | 1   | NONE       |  |
| 8   | 8004  | Odžak  | Prud - 6 pera (P-D4-5 do PD4-10)  | BRČKO | 120.828  | tehničko izviđanje | 7.8.14  | 1   | NONE       |  |
| 9   | 8672  | Odžak  | Obala rijeke Save - Zorice 1  | BRČKO | 221.275  | tehničko izviđanje | 5.16.11   | 1   | NONE       |  |
| 10  | 3289  | Odžak  | Savski nasip od km13+200 do km 17+500   | BRČKO | 37.285   | tehničko izviđanje | 7.21.04   | 2   | NONE       |  |
| 11  | 7070  | Odžak  | Savski nasip Svilaj - Kadar 4   | BRČKO | 201.092  | tehničko izviđanje | 2.13.14   | 1   | NONE       |  |
| 12  | 7071  | Odžak  | Savski nasip Svilaj - Kadar 5   | BRČKO | 201.878  | tehničko izviđanje | 11.12.08  | 1   | NONE       |  |
| 13  | 7072  | Odžak  | Savski nasip Svilaj - Kadar 6   | BRČKO | 197.528  | tehničko izviđanje | 2.13.14   | 1   | NONE       |  |
| 14  | 8668  | Odžak  | Obala rijeke Save - Prud 1  | BRČKO | 153.042  | tehničko izviđanje | 8.14.14   | 1   | NONE       |  |
| 15  | 8669  | Odžak  | Obala rijeke Save - Prud 2  | BRČKO | 125.842  | tehničko izviđanje | 8.22.14   | 1   | NONE       |  |
| 16  | 8670  | Odžak  | Obala rijeke Save - Prud 3  | BRČKO | 194.192  | tehničko izviđanje | 8.6.14  | 1   | NONE       |  |
| 17  | 9137  | Odžak  | Obala rijeke Save - Kadar   | BRČKO | 139.643  | tehničko izviđanje | 7.9.12  | 1   | NONE       |  |
| 18  | 9138  | Odžak  | Obala rijeke Save - Kadar 1   | BRČKO | 125.869  | tehničko izviđanje | 7.13.12   | 1   | NONE       |  |
| 19  | 9139  | Odžak  | Obala rijeke Save - Kadar 2   | BRČKO | 117.848  | tehničko izviđanje | 7.13.12   | 1   | NONE       |  |
| 20  | 9181  | Odžak  | Obala rijeke Save - Prud 1A   | BRČKO | 4.253    | čišćenje           | 7.6.12  | 1   | NONE       |  |
| 21  | 8671  | Odžak  | Obala rijeke Save - Zorice  | BRČKO | 212.465  | tehničko izviđanje | 5.16.11   | 1   | NONE       |  |
| 22  | 10812 | Odžak  | Novi Grad - Potop   | BRČKO | 30.750   | tehničko izviđanje | 9.30.16   | 1   | NONE       |  |
| 23  | 10813 | Odžak  | Novi Grad - Potop 1   | BRČKO | 106.400  | tehničko izviđanje | 9.30.16   | 1   | NONE       |  |
| 24  |       | Odžak  | Svilaj Poloj  | BRČKO | 6.957    | tehničko izviđanje | 9.28.16   | 1   | NONE       |  |
| 25  | 8666  | Odžak  | Obala rijeke Save - Novi Grad 1   | BRČKO | 205.162  | tehničko izviđanje | 7.13.11   | 1   | NONE       |  |
|   |       |        | Koordinator za deminiranje  |       |          |                    | MP.   | Načelnik općine   |            |  |
|   |       |        |  |       |          |                    |  |  |            |  |
|   |       |        | Jure Brašnjic   |       |          |                    |   |   |            |  |